



FORMULIER

VONDSMELDING

VONDSMELDING

Naam vinder..... Naam melder.....
Adres Adres.....
Telefoon/..... Telefoon/.....
Datum vondst/.../20.. Datum melding/.../20..
E-mail E-mail

VINDPLAATS

Administratief

Provincie
Gemeente
Deelgemeente
Gehucht/wijk
Toponiem
Straat
Huisnr.....

Kadastraal

Gemeente
Afdeling.....
Sectie.....
Perceelnr(s).....

Geografisch

Kaartblad
Naam
Nummer
Schaal 1/.....
Streek
Landschap
Bodem.....
Lambert-coördinaten:
X (W-O)
Y (N-Z)

Beschrijving

Geschatte oppervlakte van de vindplaats:....m²
Hiervan gecontroleerde oppervlakte:m²
Situering van de vondsten (*):
o In situ
o verplaatst
o Bouwvoor
o Oppervlakte
Diepte t.o.v. maaiveld:cm

Vondstomstandigheden

Grondgebruik (*)

Akker
 Boomgaard
 Weiland
 Braak
 Bebouwd
 Andere
.....

Omstandigheden (*)

Graafwerken
 Afbraakwerken
 Prospectie
 Boring
 Opgraving
 Andere
.....

(*) aankruisen

Vondsten & Sporen

Vondsten

aantal fragmenten	aardewerk glas metaal steen been hout, andere	steentijd, metaaltijd, Romeins, vroegME, ME, postME	vorm, type, gebruiks- sporen
aantal	materiaal	datering	Korte beschrijving

(ga indien nodig verder op ommezijde)

Sporen

aantal sporen	steenbouw houtbouw, kuil, greppel	steentijd metaaltijd Romeins, vroegME, ME postME	Vorm kleur, vulling
aantal	aard	datering	Korte beschrijving

(ga indien nodig verder op ommezijde)

Administratieve gegevens

eigenaar van de vondsten.....

bewaarplaats van de vondsten.....

grafische documentatie:

tekeningen: ja/nee – indien ja: bijgevoegd/beschikbaar (**)

foto's: ja/nee – indien ja: bijgevoegd/beschikbaar (**)

dia's: ja/nee – indien ja: bijgevoegd/beschikbaar (**)

geschreven documentatie:

eerdere vondstmeldingen: ja/nee (**)

CAI-registratie: ja/ nee (**) – indien ja: CAI-nr.

Advieskaartzone: ja/nee (**) – indien ja: nr zone

Andere


Literatuur

.....

(**) schrappen wat niet past


Tekening bij de situering van de vindplaats

Duid op tekening enkele herkenningspunten aan (bv. wegen, kerk, omtrek van stad of gemeente)




Tekening bij de beschrijving van de vindplaats

Herneem op deze tekening enkele van bovenstaande herkenningspunten



Tekening van een eventueel profiel op de vindplaats

Duid op de tekening aan waar de vondsen en/of sporen zich situeren



Formulier terug te sturen naar:

Centrale Archeologische Inventaris
Instituut voor het Archeologisch Patrimonium
Koning Albert II Laan 19 bus 5
B-1210 Brussel